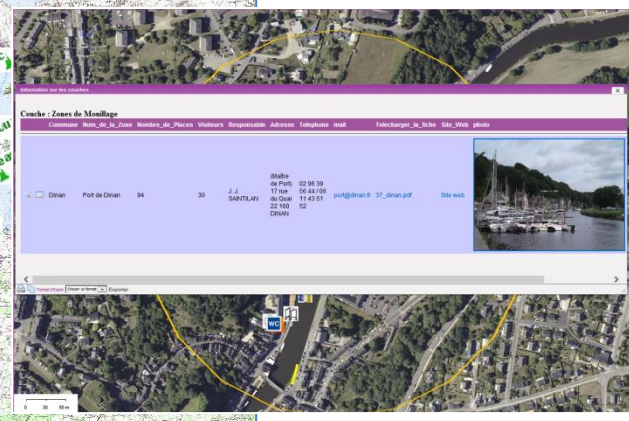
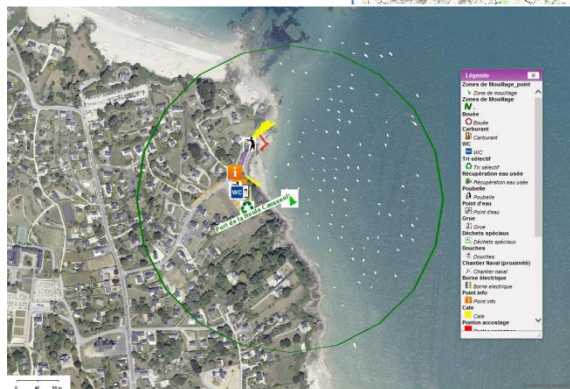
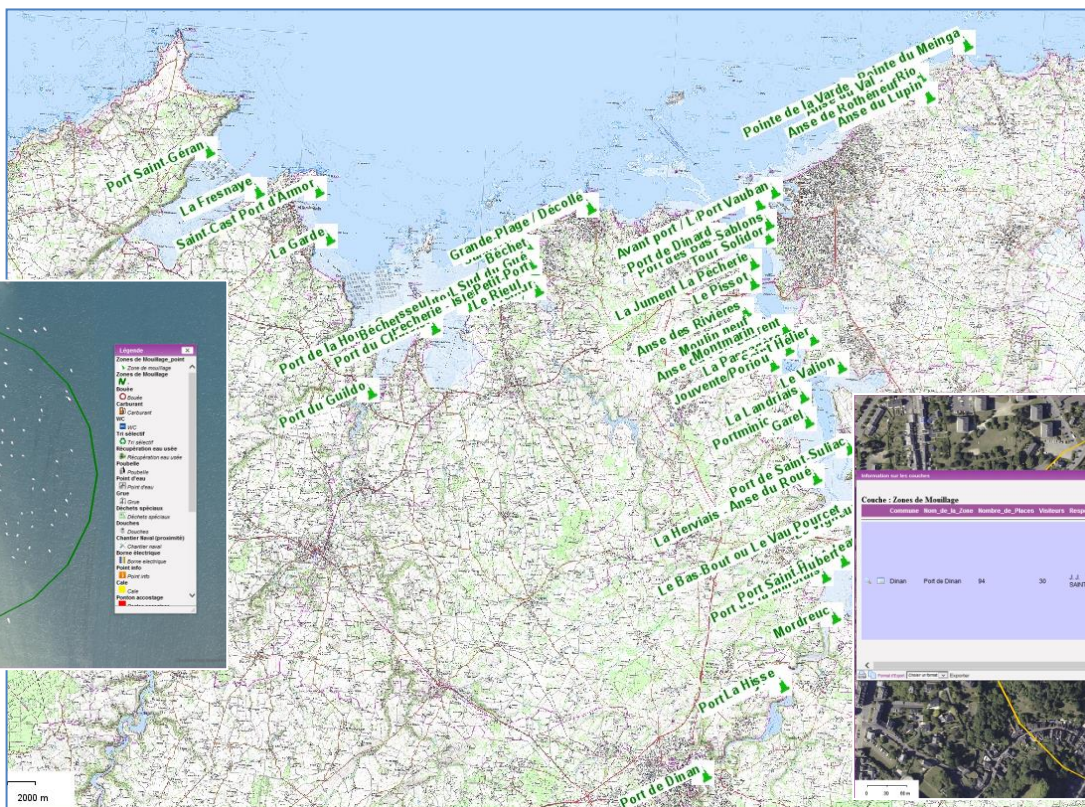


Présentation du WEB SIG Plaisance



Mise en place d'un WEB SIG plaisance

La mise en ligne du travail d'inventaire a commencé au mois d'octobre 2013.

[WEB SIG PLAISANCE](#)

Le site est **en phase de développement** : des modules seront créés au fur et à mesure en 2014 (permettant d'identifier en 1 fenêtre les zones équipées de ...) / Les règlements des zones de mouillages pourront être ajoutés au fur et à mesure / Un module « Accès à l'eau » sera créé spécifiquement permettant la mise en ligne de l'inventaire des accès à l'eau 35/22 réalisé en 2013.

Sur le site du WEB SIG PLAISANCE sont téléchargeables les fiches descriptives des zones validées par les gestionnaires ou élus concernés.

Les éléments d'inventaires (équipements) ont tous été géoréférencés bouées, cales, rack à annexes, etc. et le Web SIG intègre également les couches réglementaires ERL, Natura 2000, SISC.

Pour faire part de vos remarques / idées de développement :

gizc@pays-de-dinan.org

Le WEB SIG est accessible depuis www.pays-de-dinan.fr

Ou en tapant « WEB SIG Plaisance » dans un moteur de recherche

